MAPA DO CELÓW PROJEKTOWYCH

skala 1:500

obręb: GAZOMIA STARA 0006
BIAŁKOWICE 0002
WOLA MOSZCZENICKA 0030
gmina: MOSZCZENICA 101011_062
woj. : łódzkie
działka: wg. lokalizacji

KERG : GG-VI.6642.1.1142.2014 ETAP 5

układ współrzędnych : 2000
poziom odniesienia : Kronsztadt 60
mapa wykonana na podstawie mapy syt-wys 1:1000
sekcja : 122.442.252,254 ,123.331.211,213
122.444.051,052 ,123.333.011,012
oraz pomiaru własnego.
Uzgodniono w ZUD
mapa aktualna na dzień : 02.06.2014
Mape wykonano bez ustalenia służebności
gruntowych ujawnionych w KW.

Wykonał geodeta uprawniony:

zakres opracowania

Granica użytku nie ujawnionego w ewidencji

Nie wyklucza się istnienia w terenie innych nie wykazanych na niniejszej mapie urządzeń podziemnych, które nie były zgłoszne do inwentaryzacji

ORIENTACJA

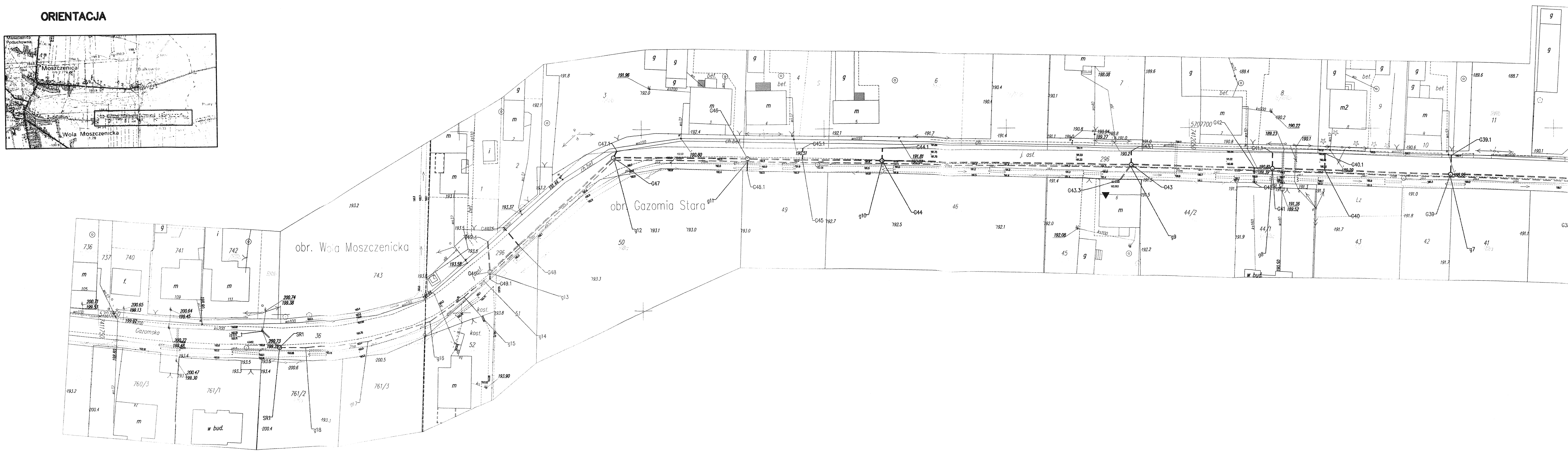
Moszczenica
Poduchowne
Moszczenica
Wola Moszczenicka
obr. Wola Moszczenicka
obr. Gazomia Stara
Gazomska
736
737
740
741
742
743
761/1
761/2
761/3
760/3
296
50
49
46
44/2
44/1
45
43
42
41
1
2
3
4
5
6
7
8
9
10
11
51
52
kost.
j. asf.
w bud.
SR1
g7
g8
g9
g10
g11
g12
g13
g14
g15
g16
g18
G39
G39.1
G40
G40.1
G41
G41.1
G42
G43
G43.1
G43.3
G44
G44.1
G45
G45.1
G46
G46.1
G47
G47.1
G48
G49
G49.1
N

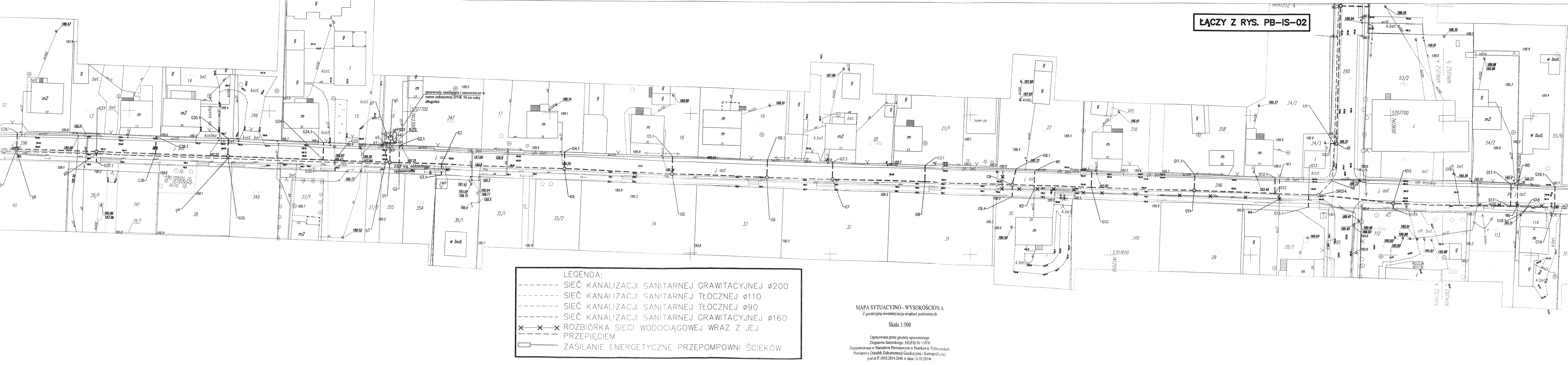
ŁĄCZY Z RYS. PB-IS-02
przewody zasilające i sterownicze w rurze osłonowej DVK 50 na całej długości
ZKP wg. oddzielnego opracowania
PGS1
RZS
G1
G2
G2.1
G3
G3.1
G33
G34
G35
G36
G37
G38.1
G4
G4.1
G5
G5.1
G6
G6.1
G7
G7.1
G8
G9
G9.1
G10
G11
G11.1
G12
G12.1
G13
G13.1
G15
G16
G17
G17.1
G18
G18.1
G19
G19.1
SRG14
j. asf.
ch. bet.
ARKUSZ 4
ARKUSZ 5
5707700
7412300
5707650
7412550
7412650
296
295

LEGENDA:

- - - - -	SIEĆ KANALIZACJI SANITARNEJ GRAWITACYJNEJ ø200
- - - - -	SIEĆ KANALIZACJI SANITARNEJ TŁOCZNEJ ø110
- - - - -	SIEĆ KANALIZACJI SANITARNEJ TŁOCZNEJ ø90
- - - - -	SIEĆ KANALIZACJI SANITARNEJ GRAWITACYJNEJ ø160
×—×—×	ROZBIÓRKA SIECI WODOCIĄGOWEJ WRAZ Z JEJ PRZEPIĘCIEM
▭——	ZASILANIE ENERGETYCZNE PRZEPOMPOWNI ŚCIEKÓW

MAPA SYTUACYJNO - WYSOKOŚCIOWA

Z geodezyjną inwentaryzacją urządzeń podziemnych

Skala 1:500

Opracowana przez geodetę uprawnionego
Zbigniewa Jurowskiego MGPiB Nr 11076
Zarejestrowana w Starostwie Powiatowym w Piotrkowie Trybunalskim
Powiatowy Ośrodek Dokumentacji Geodezyjnej i Kartograficznej
pod nr P.1010.2014.2646 w dniu 14.10.2014r.

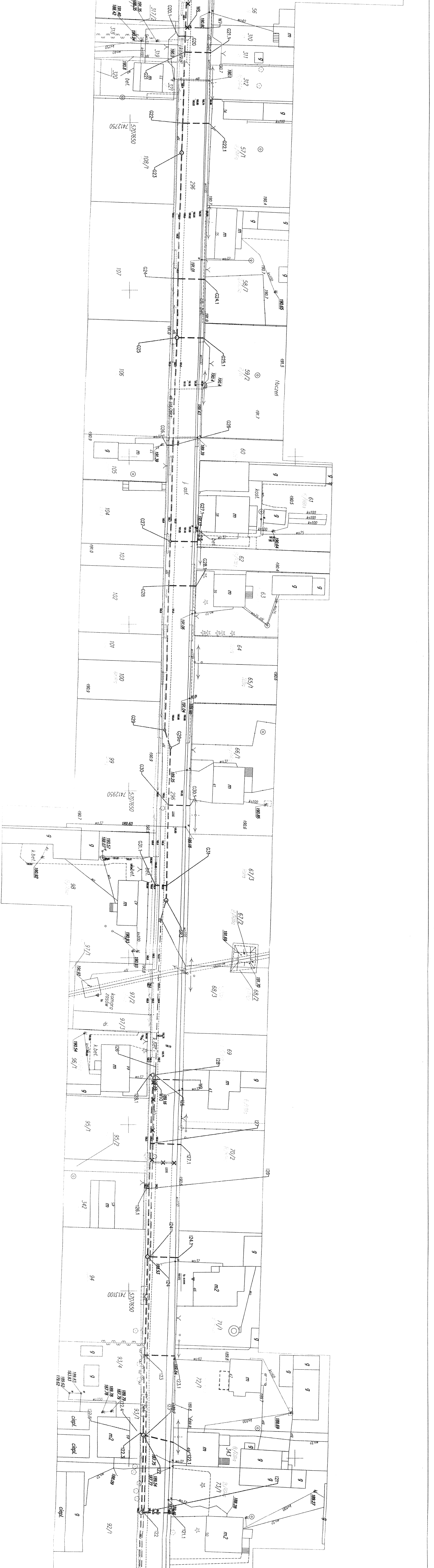
56
310
311
312
57/1
58/7
59/2
60
61
62
63
64
65/1
66/1
67/3
67/2
68/3
68/2
69
70/2
71/1
72/1
73/1
320
319
108/1
107
106
105
104
103
102
101
100
99
98
97/1
97/2
97/3
96/1
95/1
95/2
342
94
93/4
93/1
92/1
296
5707650
7412750
5707650
7412950
5707650
7413100
m
g
m2
bet
kost
j. asf
komora
k.bet
cegl.

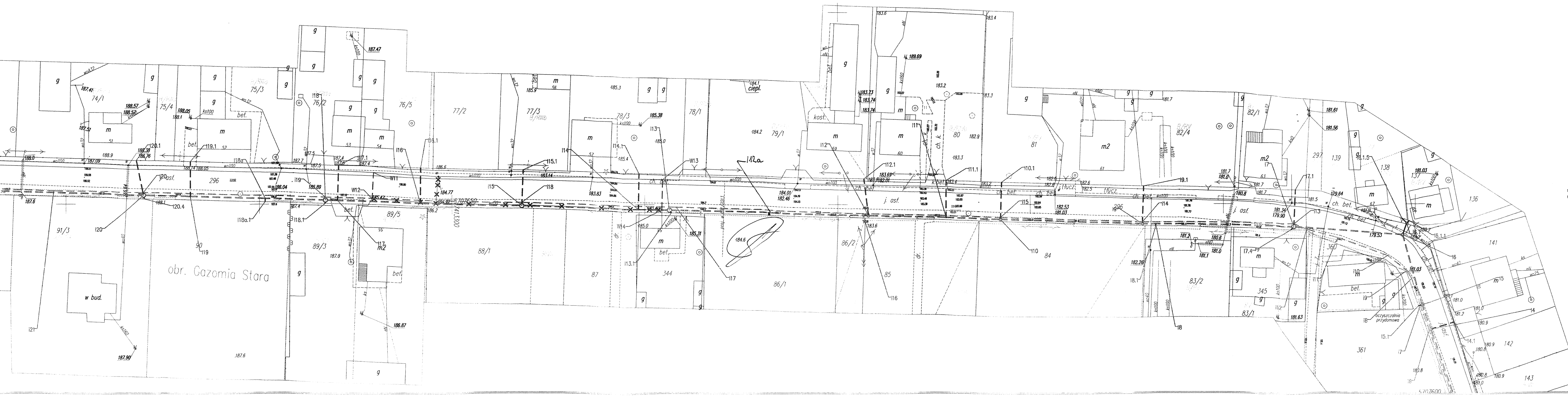
obr. Gazomia Stara
w bud.
91/3
74/1
75/4
75/3
76/2
76/5
77/2
77/3
78/3
78/1
79/1
80
81
82/4
82/1
89/5
89/3
88/1
87
344
86/1
86/2
85
84
83/2
345
361
141
142
143
136
138
137
139
297
296
j. asf.
bet.
kost.
ch. b.
m
m2
g

MAPA DO CELÓW PROJEKTOWYCH
skala 1:500

obręb: GAZOMIA STARA 0006
BIAŁKOWICE 0002
WOLA MOSZCZENICKA 0030
gmina: MOSZCZENICA 101011_062
woj. : łódzkie
działka: wg. lokalizacji

KERG : GG-VI.6642.1.1142.2014 ETAP 5

układ współrzędnych : 2000
poziom odniesienia : Kronsztadt 60
mapa wykonana na podstawie mapy syt-wys 1:1000
sekcja : 122.442.252,254 ,123.331.211,213
122.444.051,052 ,123.333.011,012
oraz pomiaru własnego.
Uzgodniono w ZUD
mapa aktualna na dzień : 02.06.2014
Mape wykonano bez ustalenia służebności gruntowych ujawnionych w KW.

N

Wykonał geodeta uprawniony:

Nie wyklucza się istnienia w terenie innych nie wykazanych na niniejszej mapie urządzeń podziemnych, które nie były zgłoszne do inwentaryzacji

zakres opracowania

Granica użytku nie ujawnionego w ewidencji

ŁĄCZY Z RYS. PB–IS–03

URZĄD GMINY
W MOSZCZENICY
ul. Kosowska 1; 97-310 Moszczenica
pow. piotrkowski, woj. łódzkie
☎ (44)6169625; fax 6169687
NIP 771-26-57-585; Reg. 000543806

Z up. WÓJTA GMINY
Krzysztof Nędzyjczyk
ZASTĘPCA WÓJTA

Za zgodność z oryginałem
Grzegorz Jaśki
....
podpis

ZAKRES REWIZJI
DATA

TYTUŁ PROJEKTU
PROJEKT BUDOWLANY BUDOWY SIECI KANALIZACJI SANITARNEJ WRAZ Z INFRASTRUKTURĄ TOWARZYSZĄCĄ W MIEJSCOWOŚCIACH GAZOMIA STARA, GOŚCIMOWICE DRUGIE, GOŚCIMOWICE DRUGIE - POWĘZINY, MOSZCZENICA,GMINA MOSZCZENICA

ADRES:

GMINA MOSZCZENICA

97-310 Moszczenica
ul. Kosowska 1

GENERALNY PROJEKTANT

ADRES DO KORESPONDENCJI:

P.P.W."BIOPROJEKT"

97-300 Piotrków Tryb.
ul. Armii Krajowej 22b/9
(044) 737-09-10
biuro@bioprojekt.pl

BIO PROJEKT

Grzegorz Jaśki
ul. Fabryczna26
97-310 Moszczenica

NR KONTRAKTU:
NR UMOWY:
DATA UMOWY:

JEDNOSTKA PROJEKTOWA
P.P.W. "BIOPROJEKT"
Grzegorz Jaśki
ul. Fabryczna 26
97-310 Moszczenica

NR KONTRAKTU:
DATA:
NR RYSUNKU:

IMIĘ I NAZWISKO	NR UPRAWNIEŃ	PODPIS:
PROJEKTANT: MGR INŻ. GRZEGORZ JAŚKI	LOD/1653/PWOS/11	
ASYSTENT PROJEKTANTA: MGR INŻ. MACIEJ JAŚKI MGR INŻ. KATARZYNA KLESZCZ		

FAZA PROJEKT BUDOWLANY	OZNACZENIE FAZY PB
BRANŻA SANITARNA	OZNACZENIE BRANŻY OGÓLNE IS
TYTUŁ RYSUNKU PROJEKT ZAGOSPODAROWANIA TERENU	OZNACZENIE RYSUNKU SZCZEGÓŁOWE IS

SKALA 1:500 DATA 2015.07	NR RYSUNKU PB-IS-01	REWIZJA 00